

Bürgerbefragung Gemeinde Toblach

Ergebnisse 2024

39034

ZUKUNFT. **TOBLACH.** GESPRÄCHE.
FUTURO. **DOBBIACO.** COLLOQUI.






Liebe Mitbürgerinnen und Mitbürger,

unser Gemeindeentwicklungsprogramm ist ein wichtiger Schritt, um die Zukunft unserer Gemeinde aktiv zu gestalten. Ihr Beitrag bei der Bürgerbefragung ist dabei ein wichtiger Teil, vielen Dank an alle, die an der Umfrage teilgenommen und ihre Ideen eingebracht haben. Ihre Rückmeldungen geben uns wertvolle Hinweise, wie wir unsere Gemeinde noch lebenswerter und besser für alle machen können. Lassen Sie uns gemeinsam daran arbeiten, unsere Vorhaben umzusetzen. Für ein noch attraktiveres und schöneres Toblach

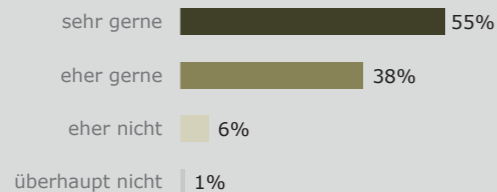
**Euer Bürgermeister
Martin Rienzner**

39034
ZUKUNFT. **TOBLACH**. GESPRÄCHE.
FUTURO. **DOBBIACO**. COLLOQUI.

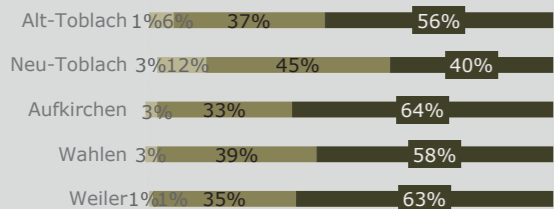


Auszüge aus der Bürgerbefragung (1.207 ausgefüllte Fragebögen)

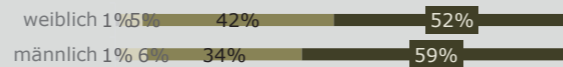
Ich lebe gerne in Toblach.



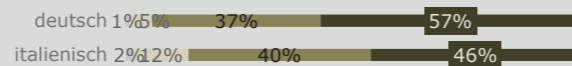
Ortsteil



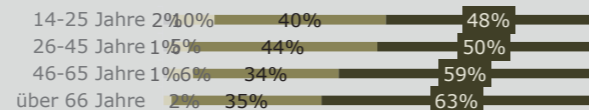
Geschlecht



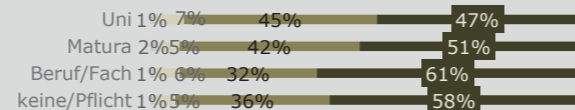
Sprache



Alter



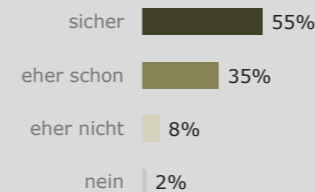
Bildung



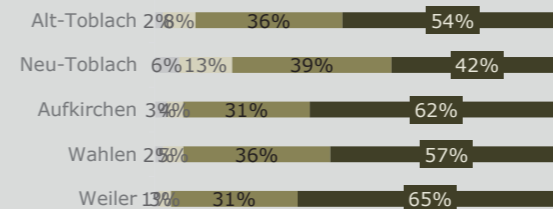
überhaupt nicht | eher nicht | eher gerne | sehr gerne

Auszüge aus der Bürgerbefragung (1.207 ausgefüllte Fragebögen)

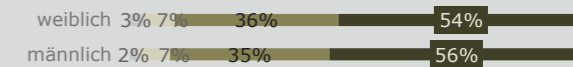
Ich werde auch in Zukunft in Toblach wohnen.



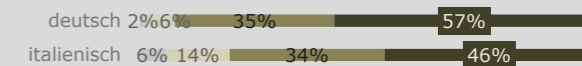
Ortsteil



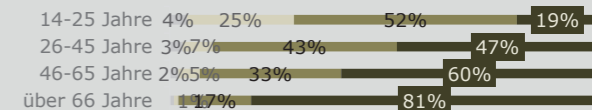
Geschlecht



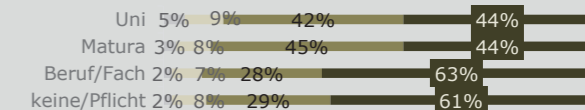
Sprache



Alter



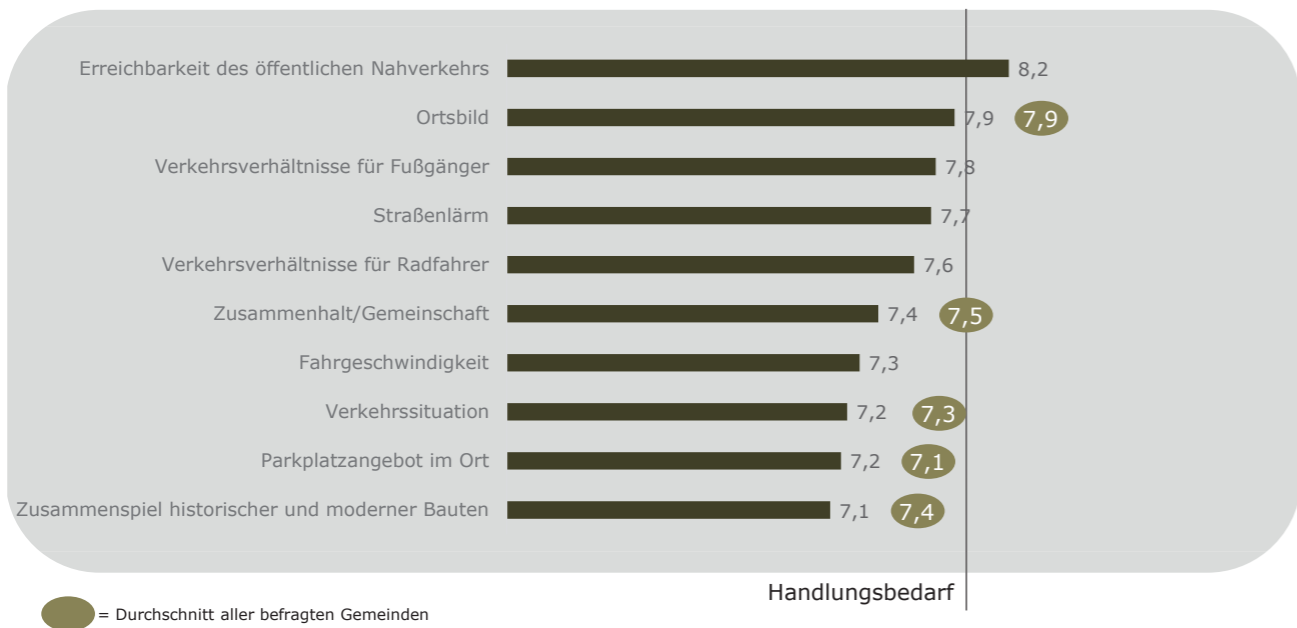
Bildung



nein | eher nicht | eher schon | sicher

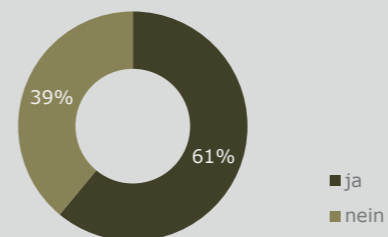
Bitte beurteilen Sie Ihren Ortsteil/Ihre Fraktion bezüglich folgender Kriterien

(zwischen 5 = ungenügend und 10 = ausgezeichnet)




Gefahrenstellen für Fußgänger oder Radfahrer

Gibt es Gefahrenstellen im Verkehr?



Ortsteil



■ ja

Geschlecht




Sprache



Alter



Bildung



Gefahrenstellen für Fußgänger oder Radfahrer

Nennungen:

- 59 Rote Turm Straße - fehlender Gehsteig (Gefahr für Schüler), Engstellen, schneller Verkehr
- 57 es wird allgemein zu schnell gefahren - es wird Tempolimit 30 vorgeschlagen

- 34 Mittelweg - hohes und schnelles Verkehrsaufkommen, enge Straße
- 32 generell fehlende Gehsteige /-wege
- 30 Engstelle Bäckerei Walder
- 30 viele Engstellen im Dorf - Bewohner schlagen Einbahnverkehr vor

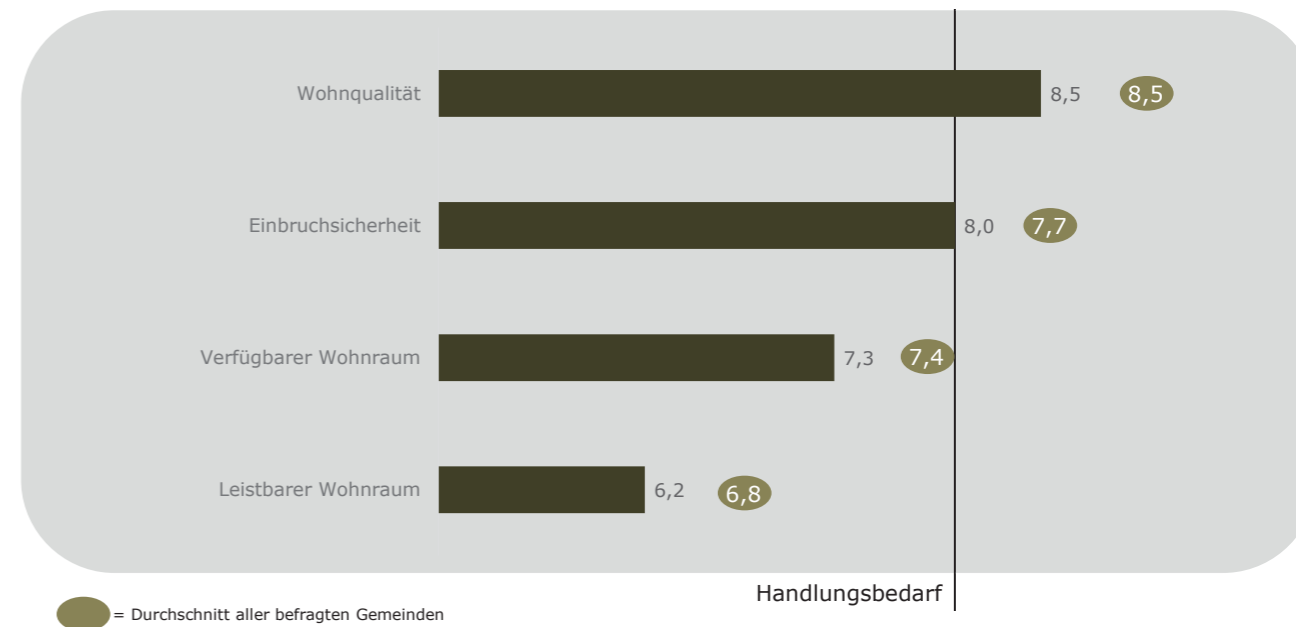
- 22 generell fehlende Radwege -> fahren auf Straße, die sonst schon schmal ist
- 17 Rienzstraße unterhalb der Eisenbahnbrücke: unübersichtlich
- 16 bei der Kirche
- 15 Parkplätze auf St. Johannesstraße - gefährlich für Fahrräder wegen Ausfahrten

- 13 Haus Baldelli Kurve: unübersichtlich
- 13 Dorfzentrum durch hohes Verkehrsaufkommen (besonders Schwertransport)
- 12 Gustav-Mahlerstraße: wird zu schnell gefahren
- 11 Kreuzung Restaurant Weber
- 11 nicht erkennbare Übergänge (Farben verblassen)
- 11 schlechter Zustand der Straßen
- 10 generell gefährliche Kreuzungen
- 9 Kreuzung Graf Küniglstraße - Mittelweg

*Einzelnennungen liegen der Gemeindeverwaltung vor

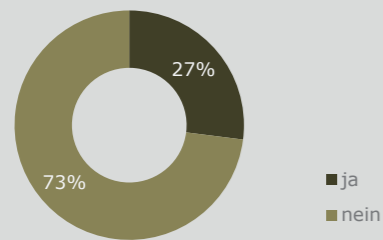
Beurteilen Sie die Wohnsituation in Ihrem Ortsteil

(zwischen 5 = ungenügend und 10 = ausgezeichnet)

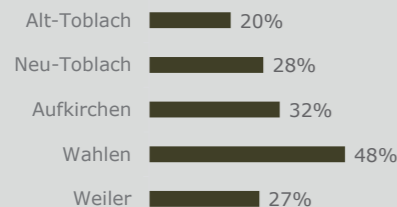


Soll Ihr Ortsteil in Bezug auf die Einwohnerzahl weiter wachsen?

Soll Ihr Ortsteil/Ihre Fraktion wachsen?



Ortsteil



■ ja

Geschlecht



Sprache



Alter



Bildung

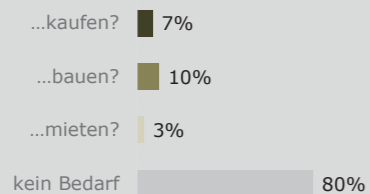


Welche Wohnformen können Sie sich in Ihrem Ortsteil (vermehrt) vorstellen?

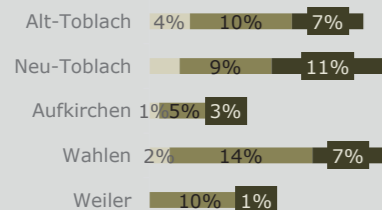
	Ortsteil					Gender		Sprache		Alter				Bildung			
	Alt-Toblach	Neu-Toblach	Aufkirchen	Wahlen	Weiler	weiblich	männlich	deutsch	italienisch	14-25	26-45	46-65	über 66	kein/Pflicht	Beruf/Fach	Matura	Uni
Freistehende Einfamilienhäuser	27%	33%	42%	38%	46%	31%	31%	32%	30%	50%	40%	25%	21%	25%	28%	40%	36%
Reihenhäuser	30%	23%	29%	43%	23%	28%	31%	29%	35%	37%	47%	24%	14%	24%	27%	36%	34%
Doppelhaushälften	25%	22%	32%	49%	12%	27%	27%	27%	26%	36%	39%	22%	17%	17%	26%	35%	32%
Mehrfamilienhäuser	33%	35%	26%	33%	24%	32%	34%	34%	20%	36%	41%	30%	28%	22%	33%	40%	33%
Mietwohnungen	35%	40%	26%	31%	35%	37%	34%	32%	49%	31%	39%	36%	30%	33%	29%	41%	39%
Wohngemeinschaften	14%	11%	6%	6%	6%	11%	11%	12%	4%	11%	17%	10%	5%	10%	5%	15%	17%
Startwohnungen (kl. Wohnungen für Seniorenheime)	30%	42%	22%	25%	18%	31%	28%	30%	27%	35%	34%	30%	21%	27%	27%	32%	33%
Betreutes Wohnen für Senioren	14%	12%	4%	5%	6%	14%	10%	11%	8%	9%	14%	11%	12%	12%	9%	12%	14%
Generationenwohnen	26%	24%	17%	12%	15%	24%	21%	23%	20%	13%	22%	22%	28%	24%	21%	21%	22%
Wohnen mit Gemeinschaftsräumen	27%	20%	26%	23%	30%	28%	24%	27%	20%	21%	25%	30%	26%	25%	20%	30%	32%
	15%	20%	12%	9%	11%	15%	14%	14%	14%	22%	16%	13%	10%	13%	9%	16%	23%

Möchten Sie derzeit eine Erstwohnung in Toblach...?

Möchten Sie eine Erstwohnung...?

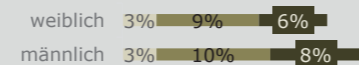


Ortsteil

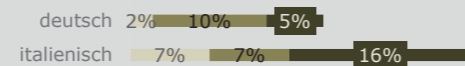


...mieten? ...bauen? ...kaufen?

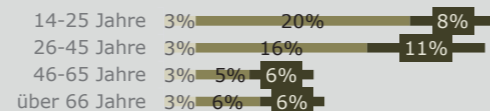
Geschlecht



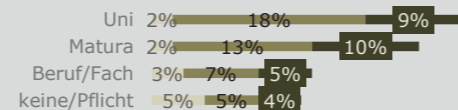
Sprache



Alter



Bildung



Wo in der Gemeinde Toblach wären neue Wohnbauzonen ideal?

Nennungen:

- 245 Kasernenareal Maximilianstraße
- 54 leeren Bestand sanieren
- 39 Mittelweg
- 36 Wahlen
- 28 Aufkirchen
- 25 Neu-Toblach
- 22 zwischen Alt- und Neu-Toblach, keine Zersiedlung
- 21 Unter Mittelschule
- 17 Zipfangerstraße
- 14 Nähe Sennerei / Käserei
- 14 Nähe Dorfzentrum
- 10 Ehrenberg
- 8 Schulzone

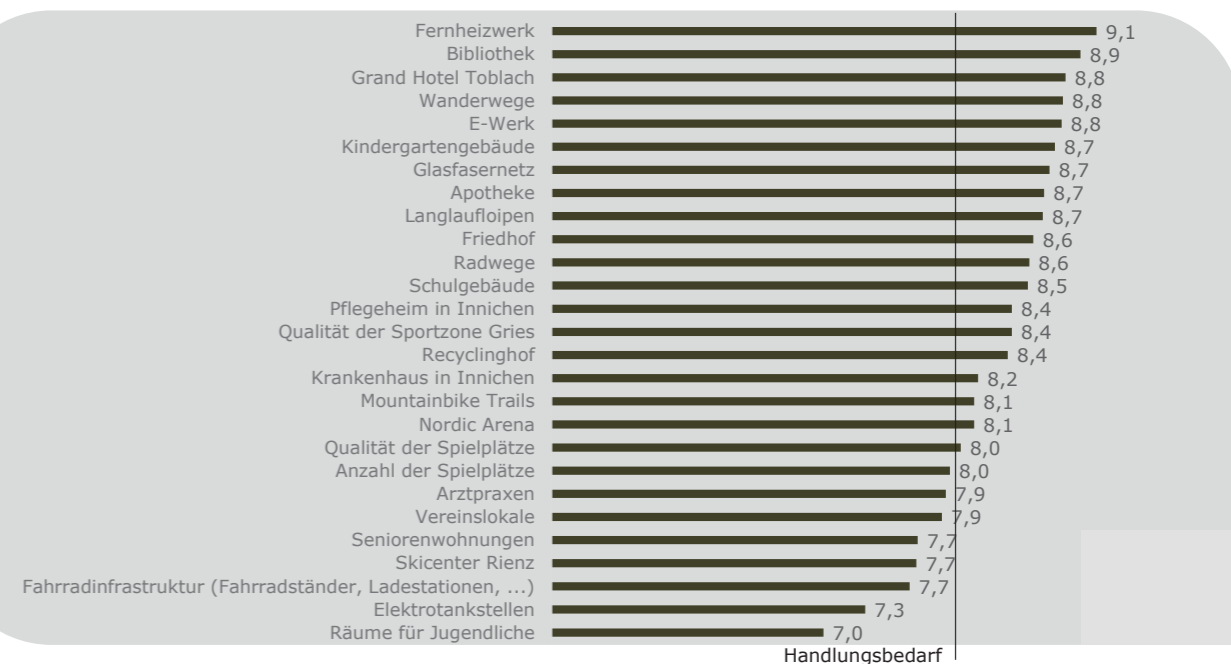
Bitte beurteilen Sie die Gemeinde Toblach bezüglich folgender Kriterien:

(zwischen 5 = ungenügend und 10 = ausgezeichnet)



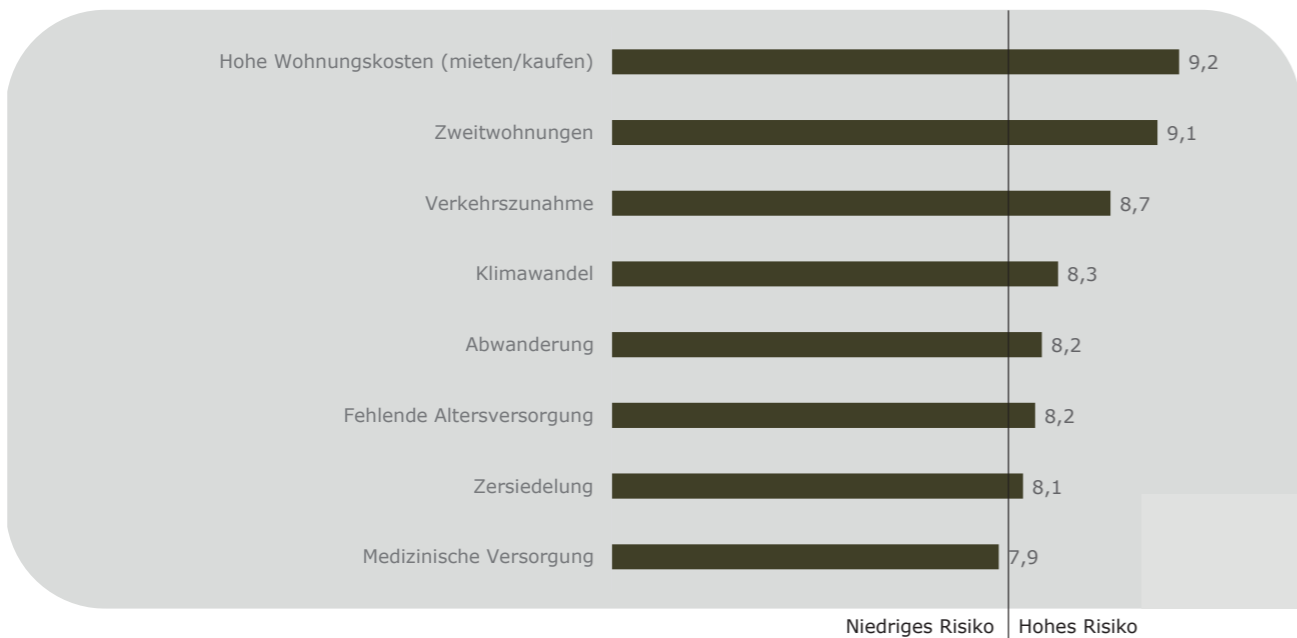
Bitte beurteilen Sie die Infrastrukturen im Gemeindegebiet in Toblach:

(zwischen 5 = ungenügend und 10 = ausgezeichnet)



Wie bewerten Sie folgende Zukunftsrisiken für die Gemeinde Toblach?

(zwischen 5 = kein Risiko und 10 = sehr hohes Risiko)

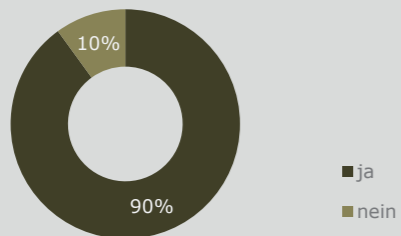


Wie erreichen Sie vorwiegend Ihren Arbeitsplatz/Ihren Studienort?

	Ortsteil					Gender		Sprache		Alter				Bildung			
	Alt-Toblach	Neu-Toblach	Aufkirchen	Wahlen	Weiler	weiblich	männlich	deutsch	italienisch	14-25	26-45	46-65	über 66	kein/Pflicht	Beruf/Fach	Matura	Uni
allein im Auto	41%	34%	51%	57%	44%	41%	46%	44%	40%	27%	55%	49%	17%	21%	53%	45%	48%
gemeinsam mit anderen im Auto	5%	4%	13%	5%	8%	4%	6%	5%	5%	7%	7%	4%	3%	5%	6%	5%	6%
Motorroller / Motorrad	0%	0%	0%	0%	2%	0%	0%	0%	0%	0%	0%	0%	0%	0%	0%	0%	1%
Bus	9%	8%	6%	4%	8%	9%	7%	8%	9%	23%	4%	5%	5%	15%	4%	10%	4%
Zug	11%	24%	13%	8%	8%	12%	11%	12%	10%	42%	7%	6%	5%	21%	4%	12%	17%
Fahrrad	7%	6%	6%	8%	2%	5%	9%	7%	4%	2%	8%	8%	9%	6%	9%	7%	4%
zu Fuß	20%	22%	7%	5%	5%	20%	13%	15%	30%	10%	13%	21%	18%	20%	12%	19%	17%
ich arbeite zu Hause	12%	13%	17%	16%	27%	16%	13%	15%	7%	2%	9%	13%	49%	24%	17%	9%	5%

Verfügen Sie über einen privaten Garagen- oder Parkplatz für sich oder das Kondominium?

Privater Garagen- oder Parkplatz




Ortsteil



■ ja

Geschlecht



Sprache



Alter

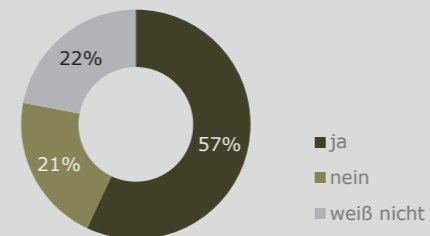


Bildung

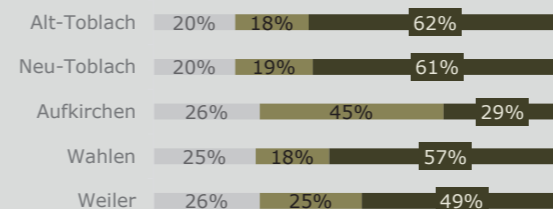


Ist das Angebot an öffentlichen Verkehrsmitteln ausreichend?

Ausreichende öffentliche Verkehrsmittel.

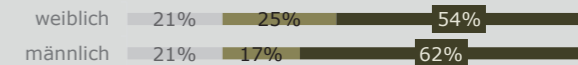


Ortsteil

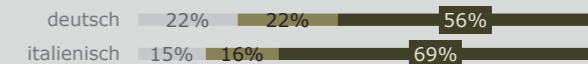


■ weiß nicht ■ nein ■ ja

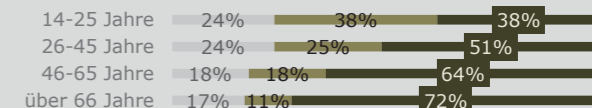
Geschlecht



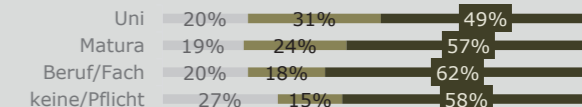
Sprache



Alter

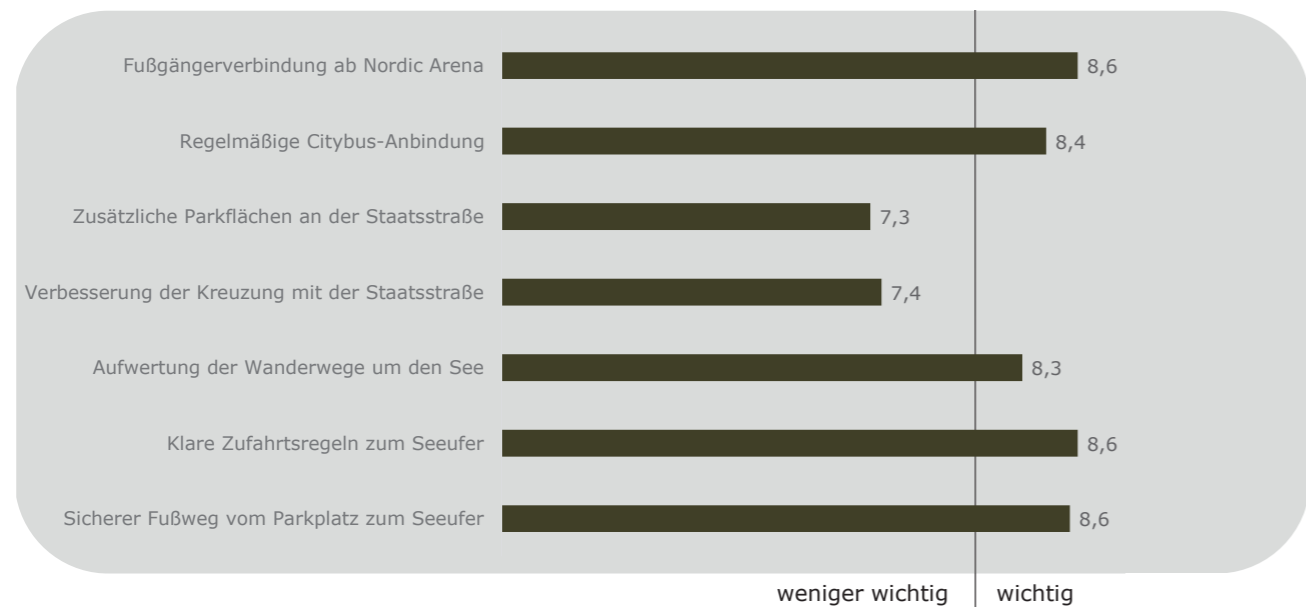


Bildung

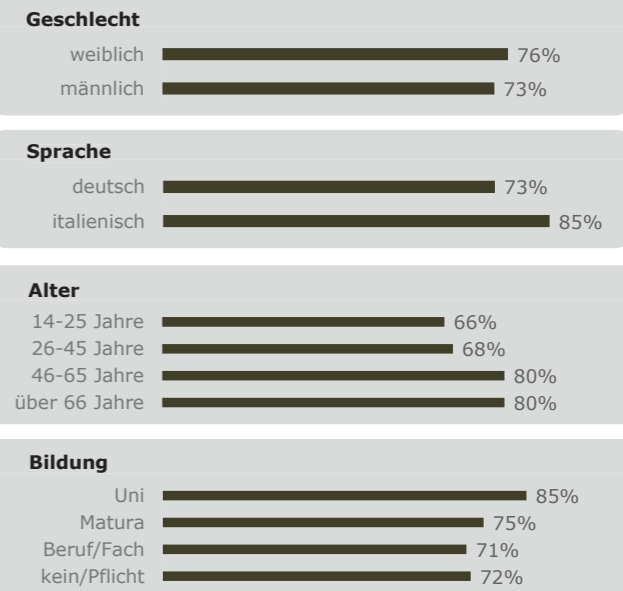
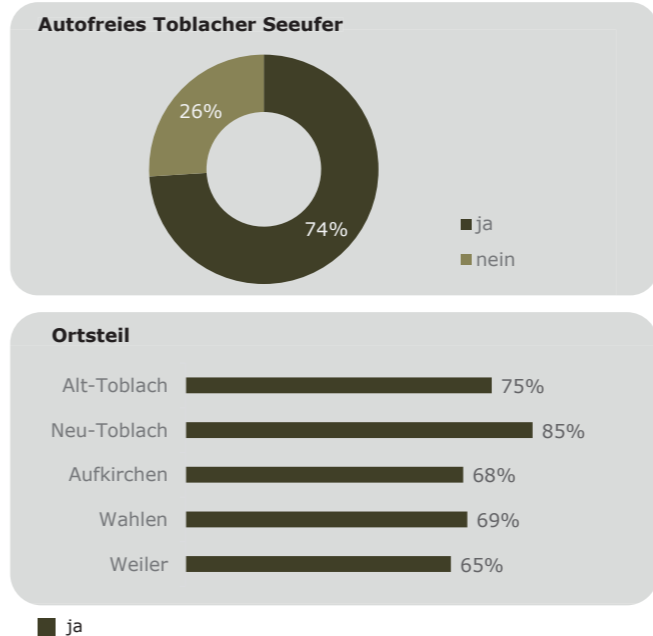



Wie wichtig sind für Sie folgende Themen zur positiven Zukunft des Toblacher Sees?

(zwischen 5 = unwichtig und 10 = sehr wichtig)



Wünschen Sie sich ein autofreies Toblacher Seeufer?





Alle Bürger ab 14 Jahren waren aufgerufen, sich an der Bürgerbefragung zur aktiven Zukunftsgestaltung der Gemeinde Toblach zu beteiligen.

Die Ergebnisse aus der Befragung bilden die Grundlage für die Entwicklung zukünftiger Strategien, Visionen und Projekte.

In Summe wurden 2.906 Fragebögen in Papierform an die Bevölkerung von Toblach verteilt. Zwischen dem 22. April 2024 und dem 17. Mai 2024 haben 1.207 Bürgerinnen und Bürger der Gemeinde den Fragebogen ausgefüllt und abgegeben. Dies entspricht einer sehr guten Rücklaufquote von 42%. 73% der Fragebögen wurden in Papierform ausgefüllt, 27% online.



TOBLACH | DOBBIACO

Gemeinde der Drei Zinnen | Comune delle Tre Cime

Graf-Künigl-Strasse 1

39034 Toblach

T +39 0474 970500

info@toblach.eu

www.toblach.eu